

EXPUNERE DE MOTIVE

Prin prezentul proiect de lege se propune înființarea comunei Valea Teilor care provine din actuala comună Izvoarele , județul Tulcea.

Prima menționare documentară a satului Valea Teilor ca localitate distinctă datează din anii 1833-1835.

Pe teritoriul acesteia au fost descoperite ,în anul 1964, vestigii și obiecte din epoca romană timpurie descrisă în lucrarea Peuce IX,obiecte care se află expuse la Muzeul de Arheologie Tulcea.

De asemenea, pe catapeteasma vechii biserici din Valea Teilor se află înscrisuri datând din anul 1840.

Denumirea veche a comunei Valea Teilor a fost de la organizarea acesteia(1933 până în anul 1965) Meidanchioi.

Comună de sine stătătoare , Valea Teilor a fost desființată de regimul comunist în anul 1968,când împotriva voinței locuitorilor a devenit sat component al actualei comune Izvoarele.

Conform recensământului din martie 2002, **populația comunei Valea Teilor este de 1601 locuitori.**

În prezent, **ramura principală a economiei** este agricultura, suprafața agricolă totală este de 2107 ha din care 200 ha plantată cu viță-de-vie nobilă, iar impozitarea acestor terenuri va constitui o sursă substanțială de venit la bugetul local.

Viitoarea comună va dispune de un patrimoniu imobiliar economic și social-cultural important, cum ar fi: bază de recepționare a cerealelor, secție de vinificație și îmbuteliere care prelucrează și valorifică producția de struguri nobili, brutărie, dispensar, punct farmaceutic, școală, grădiniță, cămin cultural.

Înființarea comunei Valea Teilor va contribui la apropierea autorității administrative de cetățean, la o mai bună gospodărire a treburilor publice și la o dezvoltare social-economică corespunzătoare a comunității locale respective.

În vederea elaborării prezentului proiect de lege, în conformitate cu prevederile art. 5 din Legea nr. 351/2001 privind aprobarea Planului de Amenajare a Teritoriului Național – Secțiunea a IV-a – Rețeaua de localități, **au fost parcurse următoarele faze:**

În prima etapă, în anul 2003 prin adresa nr.968/G.O/28.10.2003 înregistrată la Prefectura județului Tulcea sub nr.4795/31.10.2003 Ministerul Administrației și Internelor solicită instituției noastre punerea în aplicare a măsurilor de reformă privind dezvoltarea și modernizarea localităților rurale și urbane ,în sensul înființării de noi comune și orașe.

Comisia Consultativă a județului Tulcea s-a întrunit în data de 31.03.2003 și a adoptat proiectul de hotărâre privind propunerile de organizare a 11 noi comune și de declarare a unui nr.de 3 orașe din județul Tulcea, printre aceste propuneri figurând și cea referitoare la înființare comunei Valea Teilor,însă propunerea sus-menționată nu a fost finalizată prin adoptare unui act normativ.

Cea de-a doua etapă ,o reprezintă, inițiativa primarului comunei Izvoarele , care , în anul 2004 ,a propus consiliului local înființarea prin referendum a comunei Valea Teilor și pe baza documentației prin care se atestă îndeplinirea condițiilor cuprinse în Anexa nr. IV din Legea nr. 351/2001.

Consiliul local Izvoarele a adoptat , cu unanimitate de voturi, Hotărârile nr. 15 din 20.08.2004 și nr.17 din 25.08.2004(prin care a fost prorogată data organizării referendumului) ,referitoare la aprobarea organizării și desfășurării unui referendum local, pe data de 03 octombrie 2004, și care aveau ca obiect exprimarea votului cetățenilor cu privire la înființarea comunei Valea Teilor .

Urmare acestor hotărâri, în data sus-menționată, a avut loc referendumul, când dintr-un număr de 3.188 persoane înscrise în listele electorale, s-au prezentat 2.047 cetățeni dintre care, 2.012 s-au exprimat în sensul înființării comunei Valea Teilor , 20 au fost împotriva, iar 15 voturi au fost declarate nule rezultatul final fiind de 64,2% voturi valabil exprimate.

Inițiativa primarului comunei Izvoarele a avut în vedere faptul că până la apariția Legii nr. 2/1968 privind organizarea administrativă a teritoriului Republicii Socialiste România, comuna Valea Teilor a fost o comună distinctă a județului Tulcea, fiind compusă din satul Valea Teilor.

În concluzie, în conformitate cu dispozițiile art. 5, alin. (2) din Legea nr. 3/2000 privind organizarea și desfășurarea referendumului **sunt îndeplinite condițiile valabilității referendumului.**

În ceea ce privește prevederile anexei nr. IV pct. 4.0. din Legea nr. 351/2001, acestea sunt respectate, fiind îndepliniți principalii indicatori cantitativi și calitativi minimali, atât de viitoarea comună Valea Teilor , cât și de comuna rămasă după reorganizarea administrativ-teritorială.

Concluzionând, supunem spre aprobare, Parlamentului României, proiectul de lege privind înființarea comunei Valea Teilor fundamentată prin prezenta expunere de motive.

Anexe:

- Memoriul justificativ privind înființarea comunei Valea Teilor;
- Fișa comunei Valea Teilor propusă spre înființare;
- Adresa 4806/4.10.2004 privind Informarea comunicată de Prefectura Județului Tulcea Domnului FLORIAN MARIAN SĂNIUȚĂ – Ministru al Administrației și Internelor;
- Procesul-verbal încheiat de Biroul Electoral de Circumscripție nr. 26 Izvoarele;
- Hotărârile Consiliului local Izvoarele nr.15/20.08.2004 și nr.17/25.08.2004;
- Avizul Comisiei Tehnice de Urbanism și Amenajarea Teritoriului din cadrul Consiliului Județean Tulcea cu r. 6 din 2 aprilie 2003;
- Hotărârea Comisiei Consultative nr.1 din 31.03.2003;
- Adresa Prefecturii județului Tulcea nr.4795/10.11.2003.

INIȚIATOR,
SENATOR P.N.L.

Daniel ILUȘCĂ





PREFECTURA JUDEȚULUI TULCEA

Str. Păcii nr. 20, Tulcea 820033, Tel: 0240 - 511042; Fax: 0240 - 513036;

<http://www.prefecturatulcea.ro>, e-mail: prefect@prefecturatulcea.ro

- Proiect -

de

LEGE
privind înființarea
comunei Valea Teilor

TULCEA

- 2005 -

JUDEȚUL TULCEA
PRIMĂRIA COMUNEI IZVOARELE

MEMORIU JUSTIFICATIV

**privind înființarea comunei Valea Teilor, rezultată
din reorganizarea comunei Izvoarele, județul Tulcea**

I. AȘEZAREA GEOGRAFICĂ

Comuna Valea Teilor este situată în nordul județului Tulcea, pe drumul județean 229, se învecinează la nord cu comuna Niculițel, la sud cu comuna Izvoarele, la est cu comuna Frecăței și la vest cu comuna Horia și Hamcearca.

II. COMPONENTA COMUNEI

Comuna Valea Teilor se compune dintr-o singură localitate – Valea Teilor, suprafața totală a acesteia fiind de 2.259 ha.

III. ISTORICUL COMUNEI

Comuna Valea Teilor (fosta comuna Meidanchioi) datează din anii 1833 – 1835 ca localitate distinctă.

Pe teritoriul comunei Valea Teilor s-au găsit în anul 1964, vestigii și obiecte ce datează din epoca romană timpurie înscrisă în lucrarea PEUCE IX, obiecte ce se află la Muzeul de Arheologie al județului Tulcea.

Pe catapeteasma vechii biserici din Valea Teilor se află înscrisuri din anul 1840.

Denumirea veche a comunei Valea Teilor este Meidanchioi și a fost înființată în anul 1933 având această denumire până în anul 1965, când a fost schimbată în Valea Teilor. Aceasta a fost comună de sine stătătoare până în anul 1968 când prin Legea nr. 2 / 16 februarie 1968 a fost trecută ca sat component al comunei Izvoarele unde se află și în prezent.

IV. POPULAȚIA

Conform ultimului recensământ al populației din anul 2002, populația totală a comunei Valea Teilor este de 1.601 locuitori.

V. POTENȚIAL ECONOMIC

a) Agricultură - reprezintă ramura principală a economiei, suprafața totală agricolă a comunei fiind de 2.107 ha, din care 200 ha plantată cu vie nobilă iar impozitarea acestor terenuri va constitui principala sursă de venit la bugetul local.

b) Mică industrie și servicii :

În comună există o secție de vinificație și îmbuteliere care prelucrează și valorifică producția de struguri nobili.

c) Comerț:

Comerțul din comuna Valea Teilor se desfășoară printr-un magazin sătesc și 5 magazine mixte particulare și un bufet sătesc. În comună există și un punct de desfacere a buteliilor de aragaz.

d) Transport și telecomunicații:

Transportul spre reședința de județ se realizează pe D.J. 229 asfaltat, situându-se la o distanță de 45 km, față de reședința de județ.

Prin înființarea comunei Valea Teilor se reduce distanța dintre Valea Teilor și Izvoarele, actuala reședință de comună cu 12 km, ce ar ușura foarte mult soluționarea problemelor cetățenilor din Valea Teilor, dar și ale Administrației Publice Locale de a aduce la cunoștință problemele de interes general sau cele urgente.

Transportul populației între Valea Teilor și reședința de județ se realizează prin două curse regulate pe zi cu autobuze.

În privința telecomunicațiilor, comuna Valea Teilor are o centrală telefonică cu 120 abonați, fiind racordați la telefonia digitală.

e) Veniturile se compun din:

- venituri proprii	-	800.000 mii lei
- cote defalcate din impozit pe venit	-	200.000 mii lei
- sume defalcate pentru bugetele locale	-	1.800.000 mii lei
- sume defalcate din TVA	-	2.200.000 mii lei
TOTAL VENITURI	-	5.000.000 mii lei

VI. ÎNVĂȚĂMÂNT:

În comuna Valea Teilor există o școală generală cu clasele I – VIII , cu 8 săli de clasă și o grădiniță cu program normal, cu 3 săli de clasă.

VII. RELIGIA:

În comuna Valea Teilor există o Biserică Ortodoxă, întreaga populație fiind de religie ortodoxă.

VIII. SĂNĂTATE:

În comuna Valea Teilor există un cabinet medical deservit de un medic de familie și o asistentă.

IX. CULTURĂ ȘI SPORT:


În comuna Valea Teilor nu există un Cămin Cultural, activitățile culturale și recreativ-distractive se desfășoară în fosta sală de ședințe a fostului C.A.P.

Activitatea sportivă se desfășoară pe terenul de sport al Școlii Generale din Valea Teilor.

X. CONCLUZII:

Având în vedere faptul că potențialul economic al comunei Valea Teilor este bun, precum și faptul că localitatea Valea Teilor îndeplinește condițiile prevăzute de Legea nr. 355 / 2001, având infrastructura necesară funcționării unei comune, considerăm necesară înființarea comunei Valea Teilor.


Prin înființarea comunei Valea Teilor s-ar reduce distanța dintre localitatea de reședință cu 12 km și s-ar reveni la forma inițială înainte de anul 1968, când Valea Teilor a fost comună de sine stătătoare, din anul 1933.



PRIMAR,

ec. Pețciu NICULACHE

Vizat ,
PREFECT



PRESEDINTELE
Consiliului Judetean

FISA
comunei Valea Teilor ,propusă pentru infiintare

A. Alcatuita din;

1. Satul-resedinta al comunei propuse Valea Teilor ,preluat de la comuna Izvoarele .

B.Indeplinirea conditiilor necesare pentru infiintarea de comune noi,prevazute prin Anexa nr.IV ,punctul 4.0 la Legea nr.35/2001.

**a) Coditiile prevazute de Legea
Nr. 351/ 2001**

1. Populatia minima = 1500 locuitori
2. Potential economic care sa asigure echilibrul bugetar al comunei

**b) gradul de indeplinire a coditiilor
de catre comuna propusa**

1601 locuitori
venituri 5.000.000 mii lei
cheltuieli 3.800.000 mii lei

3. Legaturi de drumuri sau pe calea ferata
Intre satul resedinta de comuna si
Celelalte sate componente

Nu este cazul, comuna se compune
dintr-un singur sat.

4. Reducerea distantei dintre satul de
resedinta de comuna si celelalte sate
componente nr. Km.

Izvoarele- Valea Teilor 12 Km .

5. Spații construite pentru instituții și dotări:

Denumirea spațiilor existente	Anul construirii	Starea de întreținere	Suprafața utilă m.p.
Sediu primărie	1975	Satisfăcătoare	350
Școala cu clasele I-VIII Valea Teilor	1965	Bună	900
Grădinița	1975	Foarte bună	200
Dispensar uman	1975	Foarte bună	80
Oficiu poștal	1960	Bună	25
Oficiu telefonic	1960	Bună	20
Post de poliție	1975	Foarte bună	40
Stație de transport auto	neamenajat tranzit (cu posibilitate de amenajare)		

C. Îndeplinirea condițiilor prevăzute la litera B și de către comuna care rămâne după desprinderea comunei propuse – Izvoarele .

**a) condițiile prevăzute de
Legea nr. 351/2001**

1. Populația minimă =1500 locuitori
2. Potențial economic care să asigure echilibrul bugetar al comunei
3. Legături de drumuri și pe alea ferată între satul de reședință de comună și celelalte sate componente.
 - Izvoarele – Alba
 - Izvoarele – Iulia

**b.) gradul de îndeplinire
a condițiilor de către
Comuna Izvoarele**

2287 locuitori
Venituri 6.5000.000 mii lei
Cheltuieli 5.900.000 mii lei


drumuri – 4 hm
căi ferate –
drumuri – 3 km
căi ferate –

4. Reducerea distantei dintre satele de
resedinta de comuna si satele componente
m, Km,

Nu este cazul

5. Spatii construite pentru institutii si dotari;

Denumirea spatiu	Anul construirii	Starea de intretinere	Suprafata utila m.p.
Sediul Primaria	1951	Buna	250
Scoala cu clasele I- VIII	1971	Foarte buna	1800
Gradinita	1974	Foarte Buna	200
Dispensar uman	1950	Foarte buna	80
Dispensar veterinar	1970	Foarte buna	40
Post Politie	1975	Foarte buna	70
Camin cultural	1953	buna	350
Biblioteca comunala	1953	buna	50
Sediul srviciului public de Pompieri civili	1975	buna	75
Oficiul Postal	1985	Foarte buna	40
Oficiul telefonie	1985	Foarte buna	20
Agentia C.E.C.	1985	Foarte buna	3
Perceptia fiscala locala	1985	Foarte buna	90
Statie transport auto	1990	Satisfacatoare	20
Farmacie	1970	Foarte buna	20



SECRETAR
[Handwritten Signature]
Barbu Sandu

VIZAT,
Directia teritoriala de statistica.



PREFECTURA JUDEȚULUI TULCEA

Str. Păcii nr. 20, Tulcea 820033, Tel: 0240 - 511042; Fax: 0240 - 513036;

<http://www.prefecturatulcea.ro>, e-mail: prefect@prefecturatulcea.ro

Nr. R.G. 4306 din 4 oct. 2004

Domnului Ministru Marian SĂNIUȚĂ MINISTERUL ADMINISTRAȚIEI ȘI INTERNELOR

Cu permisiunea dumneavoastră, vă informăm că în data de 3 octombrie 2004 în comuna Izvoarele, județul Tulcea s-a desfășurat referendumul local, având ca obiect înființarea comunei Valea Teilor, referendum al cărui rezultat îl prezentăm mai jos.

LOCALITATEA	Total alegători înscriși în liste	Total persoane prezente la vot	%	Din care:		
				valabil exprimate cu		NULE
				DA	NU	
IZVOARELE (înființare comună VALEA TEILOR)	3.188	2.047	64,2	2.012	20	15

Având în vedere prevederile art. 5, alin. (2) din Legea nr. 3/2000 și datele centralizate în procesele verbale, referendumul din comuna Izvoarele este valabil.

Potrivit art. 74 din Constituția României, inițiativa legislativă vizând înființarea comunei, aparține GUVERNULUI sau deputaților și senatorilor.

Vă rugăm să ne comunicați decizia dumneavoastră privind exercitarea inițiativei legislative în această situație.

Cu deosebită considerație,

P R E F E C T

Ion VĂRGĂU

SECRETAR GENERAL,

Corvin BANGU


Județul T U L C E A
Comuna I Z V O A R E L E
Circumscripția electorală nr. 26

PROCES-VERBAL
privind rezultatele referendumului local
asupra înființării comunei Valea-Teilor

1. Numărul persoanelor înscrise în lista pentru referendum 3198
2. Numărul participanților*) 2047
3. Numărul de buletine de vot primite pentru a fi întrebuințate 3480
4. Numărul de buletine de vot rămase neîntrebuințate 1433
5. Numărul voturilor valabil exprimate la răspunsul "DA" 2012
6. Numărul voturilor valabil exprimate la răspunsul "NU" 20
7. Numărul voturilor nule 15
8. Numărul voturilor contestate
9. Numărul întâmpinărilor și contestațiilor primite..... -
10. Numărul întâmpinărilor și contestațiilor soluționate
11. Expunerea pe scurt a modului de soluționare a întâmpinărilor și contestațiilor.....

Am este capul

Președintele Biroului electoral,
CLAUDULETE CERASEL
(numele, prenumele, semnătura și stampila)



Membri:

JASCALU SILVIA	P.S.D.
STOIAN MARIA	P.D.
HOLDO IORINA	P.R.M.
UTALE ILIE	P.N.L.

(numele, prenumele și semnătura)

Data *3.10.2004*

*) Numărul participanților trebuie să fie egal cu suma ce rezultă din adăugarea cifrelor de la pct. 5, 6 și 7.

HOTĂRÂREA Nr. 17

privind prorogarea termenului de 19 septembrie 2004, prevăzut în hotărârea nr.15/20.08.2004 privind ținerea unui referendum local.

Consiliul local al comunei Izvoarele, județul Tulcea, întrunit legal în ședință la data de 25 august 2004;

Văzând referatul primarului comunei Izvoarele, de modificare a datei pentru ținerea referendumului local pentru înființarea comunei Valea Teilor;

În baza prevederilor Legii nr. 3/2000 privind organizarea și desfășurarea referendumului;


În temeiul dispozițiilor art.20 și art.46 din Legea nr. 215/2001 privind administrația publică locală;

h o t ă r ă ș t e :

ART.1. Se prorogă termenul de 19 septembrie 2004, prevăzut în art. nr.1 din hotărârea nr.15/20.08.2004 privind data ținerii unui referendum local, care din cauze obiective data ținerii referendumului se stabilește la 3 octombrie 2004.

ART.2. Secretarul comunei Izvoarele va aduce la cunoștință publică prezenta hotărâre și o va comunica organelor în drept.

Prezenta hotărâre a fost adoptată azi 25 august 2004 cu 13 voturi pentru.



SECRETAR,
[Signature]
Barbu Sandu

CONSILIUL LOCAL AL COMUNEI ÎZVOARELE
JUDETUL TULCEA

HOTARAREA Nr. 15

Privind organizarea unui referendum local la nivelul comunei Izvoarele
judetul Tulcea ,pentru infiintarea comunei Valea Teilor.

Consiliul local al comunei Izvoarele,judetul Tulcea,intrunit legal in sedinta azi
20 august 2004:

Vazand raportul primarului comunei Izvoarele privind organizarea unui
referendum local pentru infiintarea comunei Valea Teilor :

Tinand cont de faptul ca satul Valea Teilor a fost comuna distincta pana in
anul 1968 cand a fost alipita la comuna Izvoarele:

Avand in vedere avizul favorabil dat de comisia de specialitate a Consiliului
local Izvoarele:

In baza prevederilor Legii nr.3/2000 privind organizarea si desfasurarea
referendumului :

In temeiul dispozitiilor art.20 si 46 din Legea nr.215/2001 privind
administratia publica locala:

h o t a r a s t e :

Art.1.Se organizeaza un referendum local la nivelul comunei Izvoarele pe data
de 19 septembrie 2004 pentru consultarea populatiei actualei comuni
Izvoarele,privind infiintarea comunei Valea Teilor formata din satul Valea Teilor.

Art.2. Intrebarea care va fi inscrisa pe buletinul de vot este:"Sunteti de acord
cu infiintarea comunei Valea Teilor ?" DA NU

Art.3. Cheltuielile pentru organizarea si desfasurarea referendumului local vor
fi suportate din bugetul local al comunei Izvoarele.

Art.4. Prezenta hotarare va fi adusa la cunostinta publica prin afisare in toate
satele comunei Izvoarele si va fi comunicata prefecturii Judetului Tulcea.

Prezenta hotarare a fost adoptata azi 20 august 2004 cu 12 voturi pentru.

PRESEDINTE,

Pelivan Tanase



SECRETAR

Barbu Sandu



**CONSILIUL JUDEȚEAN TULCEA
COMISIA TEHNICĂ DE URBANISM
ȘI AMENAJAREA TERITORIULUI**

**AVIZUL nr. 6
din 2 aprilie 2003**

Comisia Tehnică de Urbanism și Amenajarea Teritoriului, reorganizată prin Hotărârea Consiliului județean Tulcea nr. 21/2000 și prin Hotărârea Consiliului județean nr. 8/200, întrunită în cadrul ședinței din data de 2 aprilie 2003, având ca scop propunerile de înființare de noi orașe și comune;

Văzând solicitarea Ministerului Administrației Publice formulată prin adresa nr. 506 IF/17-02-2003;

Având în vedere prevederile Legii nr. 351/2001 privind aprobarea Planului de amenajare a teritoriului național-Secțiunea a IV-a – Rețeaua de localități;

Analizând prevederile Planurilor urbanistice generale ale comunelor și orașelor județului Tulcea și prevederile Planului de Amenajare a Teritoriului Județului Tulcea;

Având în vedere și demersurile anterioare făcute în direcția înființării de noi orașe sau comune, inclusiv de reorganizare a componenței acestor

Avizează

următoarele propuneri:

A. Localități propuse pentru acordarea statutului de comune

1. Agighiol - satul Agighiol, preluat de la comuna Valea Nucarilor și satul Sabangia, preluat de la comuna Sarichioi, cu reședința la Agighiol

2. Beștepe - satele Beștepe, Băltenii de Sus, Băltenii de Jos, preluate de la comuna Mahmudia, cu reședința la Beștepe

3. Ceamurlia de Sus - satele Ceamurlia de Sus, Caugagia, Camena, preluate de la comuna Baia, cu reședința la Ceamurlia de Sus

4. Enisala - satele Enisala și Visterna, preluate de la comuna Sarichioi, cu reședința la Enisala

5. Sîmbăta Nouă - satele Sîmbăta Nouă, Calfa, Cerbu, preluate de la comuna Topolog, cu reședința la Sîmbăta Nouă

6. Slava Rusă - satul Slava Rusă preluat de la comuna Slava Cercheză, cu reședința la Slava Rusă

7. Traian - satul Traian, preluat de la comuna Cerna, sat reședință

8. Turda - satul Turda, preluat de la comuna Mihai Bravu și satul Nicolae Bălcescu, preluat de la comuna Nalbant, cu reședința la Turda

9. Valea Teilor - satul Valea Teilor, preluat de la comuna Izvoarele, sat reședință

10. Văcăreni - satul Văcăreni, preluat de la comuna Luncavița, sat reședință

11. Zebil - satul Zebil, preluat de la comuna Sarichioi, sat reședință

A.1 Comune a căror componentă se modifică prin preluarea altor sate:

Ostrov - satul Ostrov, cu reședința de comună la Ostrov, Piatra, preluate de la comuna Ostrov și satul Măgurele, preluat de la comuna Topolog

Stejaru - satul Stejaru, reședința de comună, cu satele Vasile Alecsandri și Mina Alțîn - Tepe, preluate de de la comuna Stejaru și satul Neafîmarea, preluat de la comuna Beidaud, cu reședința la Stejaru

B. Localități propuse a fi organizate ca orașe

1. Baia - Baia și Panduru, preluate de la comuna Baia, cu reședința la Baia

2. Mahmudia - Mahmudia, provenită din comuna Mahmudia

3. Topolog - Topolog și Făgărașu Nou și Luminița, preluate de la comuna Topolog, cu reședința la Topolog și localitățile componente Făgărașu Nou și Luminița.

COMISIA:

PREȘEDINTE: ing. Gelu Olteanu

MEMBRI: arh. Didă Mirela

ing. Velexar Gheorghe

arh. Gălățeanu Mioara

arh. Andreev Prascovia


arh. Pavel Marcel

carh. Savencu Alexandru

ing. Cojoacă Elena

ing. Vasile Ion

SECRETAR: th. Damian Niculina



.....plecată din localitate.....

.....

.....

.....

.....

.....

.....

.....

.....

**COMISIA JUDEȚEANĂ CONSULTATIVĂ
A JUDEȚULUI - TULCEA -**

**HOTĂRÂREA nr.1
PRIVIND APROBAREA PROPUNERILOR DE ORGANIZARE A 11
NOI COMUNE ȘI DECLARAREA A 3 ORAȘE
ÎN JUDEȚUL TULCEA**

Comisia Consultativă a județului Tulcea, întrunită azi
31.03.2003.

Ținând seama de Programul de Guvernare pe perioada
2001-2004 aprobat prin H.G. nr.455/2001 și de prevederile Legii
nr.351/2001 privind Aprobarea Planului de amenajare a
teritoriului național- Secțiunea a IV-a –Rețeaua de localități;

Având în vedere adresa Ministerului Administrației
Publice nr.506 IF din 17.02.2003 prin care se solicită elaborarea
și înaintarea de propuneri privind înființarea de noi comune și
orașe;

În temeiul art.147 din Legea nr.215/2001 a administrației
publice locale, art.7 din H.G.nr.9/2001 privind reorganizarea și
funcționarea prefecturilor

HOTĂRĂȘTE:

Art.1 Se aprobă propunerile privind organizarea a 11 noi
comune și declararea a 3 orașe în județul Tulcea, conform anexelor
nr.1 și 2 care fac parte integrantă din prezenta hotărâre.

Art.2 Propunerile privind trecerea unor sate în categoria
comunelor și respectiv, a unor comune în categoria orașelor vor fi
transmise Ministerului Administrației Publice.


Art.3 Secretariatul Comisiei Consultative prin Direcția
Resurse Umane Relații cu Publicul a Prefecturii Județului Tulcea
va comunica prezenta hotărâre, în copie, membrilor Comisiei
Consultative.

Emisă azi 31.03.2003



Ion VĂRGĂ

Red. Corvin Bangu



PREȘEDINTE

CONSILIUL JUDEȚEAN

Ion BELACURENCU

**COMISIA JUDEȚEANĂ CONSULTATIVĂ
A JUDEȚULUI - TULCEA -**

A N E X A N R. 1

la Hotărârea nr.1 privind aprobarea propunerilor de organizare a 11 noi comune și declararea a 3 orașe în județul Tulcea

**A. LOCALITĂȚI PROPUSE A LI SE ACORDA
STATUTUL DE COMUNE**

1). **A G I G H I O L**

COMPONENTĂ: satul Agighiol, preluat de la comuna Valea Nucarilor și Sabangia preluat de la comuna Sarichioi;

REȘEDINȚĂ: localitatea Agighiol;

2). **B E Ș T E P E**

COMPONENTĂ: satele Beștepe, Băltenii de Sus, Băltenii de Jos, preluate de la comuna Mahmudia;

REȘEDINȚĂ: localitatea Beștepe

3). **C E A M U R L I A D E S U S**

COMPONENTĂ: satele Ceamurlia de Sus, Caugagia și Camena preluate de la comuna Baia;

REȘEDINȚĂ: localitatea Ceamurlia de Sus;

4). **E N I S A L A**

COMPONENTĂ: satele Enisala și Visterna, preluate de la comuna Sarichioi;

REȘEDINȚĂ: localitatea Enisala;

5). **S Â M B Ă T A N O U Ă**

COMPONENTĂ: satele Sâmbăta Nouă, Calfa și Cerbu preluate de la comuna Topolog;

REȘEDINȚĂ: localitatea Sâmbăta Nouă

6). SLAVA RUSĂ

COMPONENTĂ: satul Slava Rusă, preluat de la comuna
Slava Cercheză;
REȘEDINȚĂ: localitatea Slava Rusă.

7). TRAIAN

COMPONENTĂ: satul Traian, preluat de la comuna
Cerna;
REȘEDINȚĂ: localitatea Traian;

8). TURDA

COMPONENTĂ: satele Turda, preluat de la comuna
Mihai Bravu și Nicolae Bălcescu
preluat de la comuna Nalbant;
REȘEDINȚĂ: localitatea Turda;

9). VALEA TEILOR

COMPONENTĂ: satul Valea Teilor, preluat de la
comuna Izvoarele;
REȘEDINȚĂ: localitatea Valea Teilor;

10). VĂCĂRENI

COMPONENTĂ: satul Vacăreni preluat de la comuna
Luncavița;
REȘEDINȚĂ: localitatea Văcăreni;

11.) ZEBIL

COMPONENTĂ: satul Zebil preluat de la comuna
Sarichioi;
REȘEDINȚĂ: localitatea Zebil;

**B. COMUNE REORGANIZATE PRIN PRELUAREA
(REARONDAREA) UNOR LOCALITĂȚI**

1). **OSTROV**

COMPONENTĂ ACTUALĂ: satele Ostrov și Piatra

COMPONENTĂ PROPUȘĂ: satele Ostrov și Piatra și
satul Măgurele preluat de la comuna
Topolog

REȘEDINȚĂ: localitatea Ostrov

2). **STEJARU**

COMPONENTĂ ACTUALĂ: satele Stejaru, Altîn-Tepe
și Vasile Alecsandri

COMPONENTĂ PROPUȘĂ: satele Stejaru, Altîn-Tepe,
Vasile Alecsandri și satul
Neatârnairea preluat de la comuna
Beidaud.

REȘEDINȚĂ: localitatea Stejaru

3). **BEIDAUD**

COMPONENTĂ ACTUALĂ: satele Beidaud, Sarighiol
de Deal și Neatârnairea

COMPONENTĂ PROPUȘĂ: satele Beidaud, Sarighiol
de Deal

REȘEDINȚĂ: localitatea Beidaud

**COMISIA JUDEȚEANĂ CONSULTATIVĂ
A JUDEȚULUI -TULCEA-**

A N E X A N R. 2

la Hotărârea nr.1 privind aprobarea propunerilor de organizare a 11 noi comune și declararea a 3 orașe în județul Tulcea

**LOCALITĂȚI PROPUSE A FI ORGANIZATE CA
O R A Ș E**

- 1). **B A I A**
COMPONENTĂ: satele Baia și Panduru, preluate de la comuna Baia;
REȘEDINȚĂ: localitatea Baia
LOCALITATE COMPONENTĂ: Panduru

- 2). **M A H M U D I A**
COMPONENTĂ: satul Mahmudia, preluat de la comuna Mahmudia;
REȘEDINȚĂ: localitatea Mahmudia

- 3). **T O P O L O G**
COMPONENTĂ: satele Topolog, Luminița și Făgărașu Nou, preluate de la comuna Topolog;
REȘEDINȚĂ: localitatea Baia
LOCALITATE COMPONENTĂ: Luminița
Făgărașu Nou



PREFECTURA JUDEȚULUI TULCEA

Str. Păcii nr. 20, Tulcea 820033, Tel: 0240 - 511042; Fax: 0240 - 513036;

<http://www.prefecturatulcea.ro>, e-mail: prefect@prefecturatulcea.ro

Nr. 4795 din 10 / 11 / 2003

MINISTERUL ADMINISTRAȚIEI ȘI INTERNELOR
 Direcția pentru comunități locale
-În atenția d-lui Gabriel Oprea – Ministru delegat pentru
 administrația publică-

Urmare adresei dumneavoastră nr. 968/GO/28.10.2003 înregistrată la Prefectura județului Tulcea sub RG 4795 din 31.10.2003 prin care solicitați o informare cu situația privind aplicarea politicii de dezvoltare și modernizare a localităților rurale și urbane, în sensul acordării statutului de comună, oraș sau municipiu în localitățile din județul Tulcea, vă aducem la cunoștință următoarele :

Având în vedere dispozițiile Legii nr. 3/2000 privind organizarea și desfășurarea referendumului, în data de 10.11.2002, la nivelul județului Tulcea, în comunele Mahmudia, Luncavița și Izvoarele s-a desfășurat referendumul local având ca obiect înființarea unor noi comune (Beștepe – sat aparținător al comunei Mahmudia , Văcăreni - actualmente sat aparținător al comunei Luncavița, Valea Teilor - sat aparținător al comunei Izvoarele) și promovarea unei localități (reședința de comună)- Mahmudia la rangul de oraș.

Rezultatul final privind referendumul sus menționat a fost validarea acestuia în comuna Luncavița pentru satul Văcăreni (50,95%) și în comuna Mahmudia privind înființarea comunei Beștepe și promovarea la rang administrativ de oraș al localității Mahmudia (64,08%)

Ulterior, reprezentanții P.S.D. filiala Tulcea (deputații Dan Verbina și Constantin Niculescu precum și senatorul Florin Hrițcu) au inițiat proiecte de legi prin care propuneau înființarea comunei Beștepe (având în componență satele Beștepe, Băltenii de Sus și Băltenii de Jos, care provin din actuala comuna Mahmudia,

județul Tulcea) și a comunei Văcăreni (satul Văcăreni care provine din comuna Luncavița, județul Tulcea).

Proiectele sus menționate au fost supuse spre aprobare Parlamentului României.

La interval de câteva luni, în data de 17.02.2003, Ministerul Administrației Publice, prin adresa nr. 506 /IF/2003 solicită instituției noastre și Consiliului județean Tulcea punerea în aplicare a măsurilor de reformă privind dezvoltarea și modernizarea localităților rurale și urbane, în sensul înființării de noi comune și orașe în Județul Tulcea.

Comisia Consultativă a județului Tulcea s-a întrunit în data de 31.03.2003, pe ordinea de zi figurând și proiectul de hotărâre referitor la aprobarea propunerilor de organizare a 11 noi comune și declarare unui nr. de 3 orașe din județul Tulcea.

Aceste propuneri au fost susținute de memorii (note) justificative și fișe tehnice ale localităților, documentația fiind elaborată de o comisie special constituită și de reprezentanții comunelor în cauză, avându-se în vedere oportunitatea și posibilitatea concretă a organizării de noi unități administrativ-teritoriale.

De asemenea, documentațiile sus menționate au fost avizate în prealabil de Comisia tehnică de amenajare a teritoriului și de urbanism de pe lângă Consiliul județean Tulcea.

În urma dezbaterilor, Comisia Consultativă a județului Tulcea, a adoptat Hotărârea nr.1 din 31.03.2003 exprimându-și astfel acordul în privința propunerilor de organizare a 11 comune noi, declararea unui nr.de 3 orașe și reorganizarea a trei comune prin rearondarea unor sate.

În concluzie, față de cele mai sus menționate se propune acordarea statutului de comună unui număr de 11 localități, trecerea la rangul administrativ de oraș a unui număr de 3 localități și reorganizarea a trei comune prin rearondarea unor sate.

Hotărârea nr. 1/31.03.2003 a Comisiei Consultative a Județului Tulcea împreună cu toate documentele care au stat la baza emiterii ei au fost transmise Ministerului Administrației Publice în data de 18. 04.2003.

În urma verificării s-a constatat faptul că existau anumite date inexacte în fișele tehnice al localităților, astfel încât prin adresa nr. 3461/IS/09.06.2003 a Ministerului Administrației și Internelor la Prefectura județului Tulcea sub nr. RG 2542/11.06.2003 se solicita refacerea documentației aferente propunerilor de înființare de comune și declarării de orașe.

Prin adresa nr. RG 2542/17.09.2003, Prefectura Județului Tulcea a transmis fișele tehnice completate și recorectate ale localităților propuse a li se acorda statutul de comune cât și ale localităților propuse a fi organizate ca orașe.

De asemenea a comunicat faptul că în ceea ce privește în două dintre comunele reorganizate prin preluarea unor localități (comunele Stejaru și Beidaud), datorită punctului de vedere exprimat de cetățeni în sensul că nu sunt de acord cu trecerea satului Neafîrnarea din teritoriul administrativ al comunei Beidaud în teritoriul administrativ al comunei Stejaru, s-a considerat că reorganizarea celor 2 comune menționate nu este suficient argumentată și contravine voinței locuitorilor.

O situație similară o reprezintă comuna Ceamurlia de Sus propusă a avea în componență satele Ceamurlia de Sus, Caugagia și Camena preluate de la comuna Baia, componență contestată însă de cetățenii satului Camena prin petiții înaintate nu numai la Prefectura județului Tulcea, dar și autorităților centrale.

În consecință, am apreciat că acordarea statutului de comună localității Ceamurlia de Sus nu ar fi oportună, întrucât nu ar fi existat posibilitatea concretă a organizării unei noi unități administrativ teritoriale atât timp cât locuitorii unui sat refuză să accepte o astfel de variantă.

Prin urmare, la nivelul județului Tulcea s-au întreprins demersurile necesare în vederea acordării statutului de comune unui număr de 10 localități și declarării unui număr de 3 orașe.

Alăturat prezentei, anexăm Hotărârea nr. 1 adoptată de Comisia Consultativă a județului în data de 31.03.2003 .

Cu stimă.

P R E F E C T,
Ion Vărgău
ION VĂRGĂU

^PSECRETAR GENERAL,
Corvin Bangu
CORVIN BANGU